

Verlagsprogramm  
wandaverlag



# Familienwanderbücher von Eltern für Eltern

in Deutschland, Österreich und Südtirol

- Kinderwagen- & Tragetouren
- Abenteuer Natur
- Von Hütte zu Hütte



wandaverlag.com

## Wander- und Hüttenurlaub Trekking für ALLE

in Bayern, Österreich und Südtirol

Von Hütte zu Hütte – mit der ganzen Familie auf traumhaften Wegen

Birgit Eder

Eine Fundgrube an traumhaften Routen! Die Strecken sind nach Etappen mit wenigen Höhenmetern und geringen Gehzeiten eingeteilt. Diese können jedoch nach Kondition und Laune zusammengefasst werden.

Mit Top-Zielen wie den Dolomiten, aber auch einsamen Routen. Für die ganze Familie, von den Kindern bis zu den Großeltern.

### 32 Routen

ISBN: 978-3-902939-05-0

DIN A6, Softcover; 296 S.

VKP € 23,90

Konditionen und Blick ins Buch unter [www.wandaverlag.com](http://www.wandaverlag.com)



Die Wanda Kampel Verlags KG wurde 2008 gegründet, ist ein Inhaber-geführter Verlag und hat sich auf Kinderwagen- und Familien-Freizeitführer spezialisiert. Die ersten Bücher entstanden bereits 2002. Wanderbücher für Kinderwägen gab es vorher noch nicht. Durch die Nischenprodukte konnten unsere Bücher Bestsellerränge erreichen.

#### Was uns am Herzen liegt:

- Durch unsere akribischen Recherchen, genaue und trotzdem nicht zu langatmige Angaben, durch unser übersichtliches Layout und die vielen kleinen Einzelheiten möchten wir Zeit zum Genießen verschaffen – unserer Leserschaft zuliebe.
- Wir unterstützen mit unseren Büchern die Initiativen Fair Trade und Clean Clothes – der Fairness zuliebe.
- Wir legen Wert auf umweltschonenden Druck – der Natur zuliebe.
- Durch die Angabe von öffentlichen Verkehrsverbindungen möchten wir umweltfreundliches Anreisen fördern – der Umwelt zuliebe.

Elisabeth Göllner-Kampel

Verlegerin & Wanderbuch-Autorin


## Kinderwagen- & Tragetouren oder Abenteuer Natur

### Salzburg/Berchtesgaden

Beide Bücher begleiten durch die Jahreszeiten mit extra Kapiteln für das Regenwetter, für den Winter und natürlich auch für's Sonnenschein-Sorglos-Wetter. Genau wie im richtigen Leben halt. Wie alle Bücher dieser Reihe bietet das Kinderwagen- & Tragetourenbuch barrierefreie Wege, das Buch Abenteuer Natur beinhaltet spannende Wegerl, Schluchten, Ruinen u.v.m.



ISBN: 978-3-9502908-7-5  
VKP 15,90  
DIN A6, Softcover; 184 S.



ISBN: 978-3-9502908-0-6  
VKP 15,90  
DIN A6, Softcover; 218 S.

## Kinderwagen- & Tragetouren oder Abenteuer Natur

### Salzkammergut

Mit Kindern durch die Jahreszeiten, ob Urlaub oder Tagesausflug, ob Regentag oder heiße Sommerstunden – die reiche Auswahl bietet alles, von gemütlichen Spazierwegen bis hin zu schweißtreibenden „Wadelbeißern“. Mit diesen Wanderführern geht's in das wunderschöne Salzkammergut.

Barrierefreie Höhenwege



ISBN: 978-3-9502908-2-0

VKP 15,90

DIN A6, Softcover; 200 S.



## Abenteuer Natur im Salzkammergut

Vom Fuschlsee über den Attersee bis ins Ausseerland

60 spannende Ausflüge, Wanderungen  
und kleine Bergtouren

Perfekt für Kinder  
ab ca. 5 Jahren!



ISBN: 978-3-902939-10-4

VKP 15,90

DIN A6, Softcover; 220 S.

## Kinderwagen- & Tragetouren oder Abenteuer Natur

### Oberösterreich

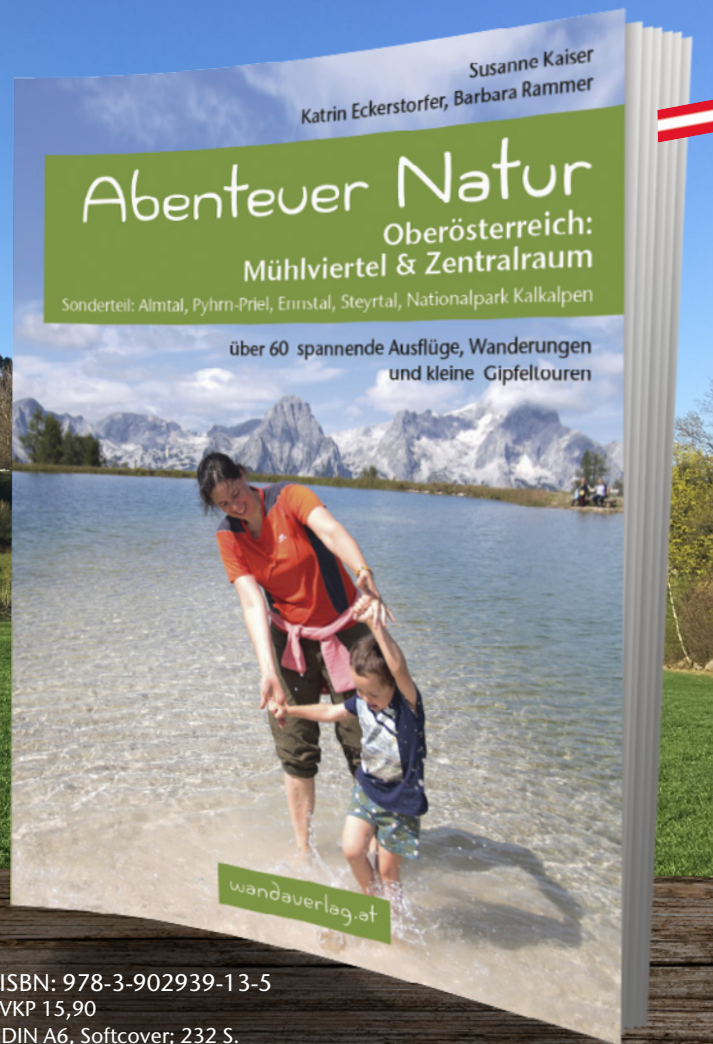
Rund um Linz, im Mühlviertel aber auch im südlichen Oberösterreich gibt es für Familien abwechslungsreiche Wege zu entdecken. Nirgendwo sonst gibt es so viele Themenwege für Kinder wie im Mühlviertel. Gesammelt sind sie im Buch Abenteuer Natur. Das Buch Kinderwagen- & Tragetouren bietet barrierefreie Wanderwege unterteilt nach Wetter und Jahreszeiten.



Perfekt für große  
und kleine Kinder!



ISBN: 978-3-9502908-3-7  
VKP 15,90  
DIN A6, Softcover; 200 S.



ISBN: 978-3-902939-13-5  
VKP 15,90  
DIN A6, Softcover; 232 S.


## Kinderwagen- & Tragetouren oder Abenteuer Natur

### Wien und Umgebung

Raus in die Natur mit Kinderwagen und den Kindern! Egal ob wandern, radfahren, schwimmen, eine Nacht im Zelt oder doch lieber ein Tag im Wald: Die Tipps und Beschreibungen machen beide Bücher zu unentbehrlichen Begleitern für alle, die gerne gemeinsam mit ihren Kindern eine abwechslungsreiche Zeit in der Natur verbringen.



VKP 14,50  
ISBN: 978-3-9502908-1-3  
DIN A6, Softcover; 168 S.



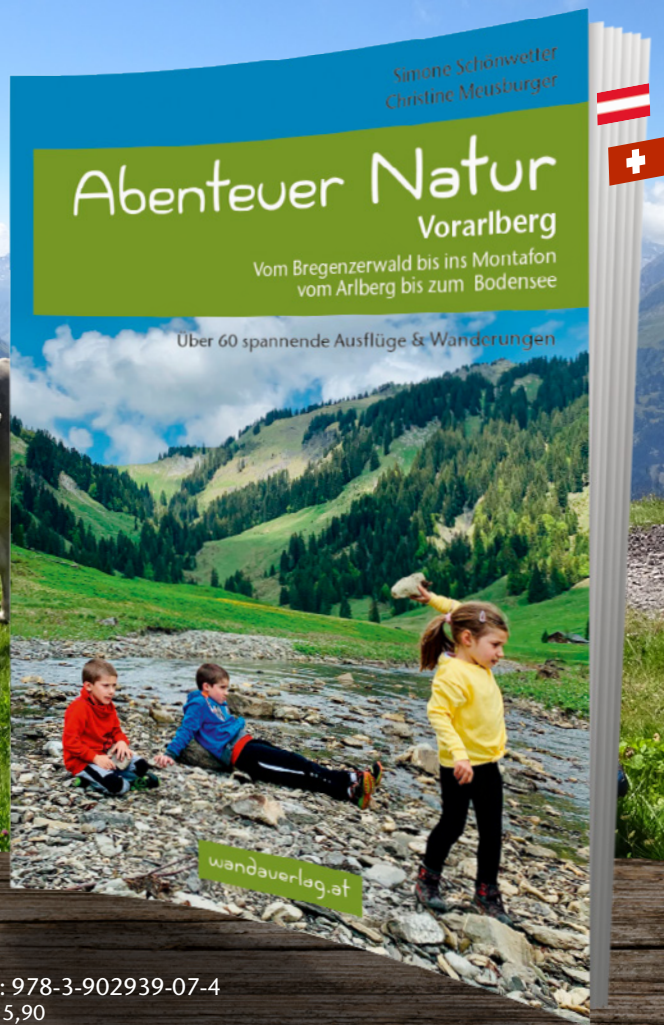
ISBN: 978-3-902939-01-2  
VKP 15,20  
DIN A6, Softcover; 136 S.

## Kinderwagen- & Tragetouren oder Abenteuer Natur Vorarlberg

Durch die schönsten Regionen Österreichs wandern. Barrierefreie Höhenwege auf über 1500 m Seehöhe begehen und traumhafte Fernblicke in die Schweizer und Allgäuer Berge oder auf den Bodensee genießen. In glasklare Bergseen eintauchen und nach Herzenslust in den Bächen plantschen. Beide Bücher bieten unvergleichliche Naturerlebnisse für Kinder jeden Alters.



ISBN: 978-3-902939-06-7  
VKP 15,20  
DIN A6, Softcover; 192 S.




ISBN: 978-3-902939-07-4  
VKP 15,90  
DIN A6, Softcover; 196 S.

## Kinderwagen- & Tragetouren oder Abenteuer Natur

### Tirol - Innsbruck & Umgebung

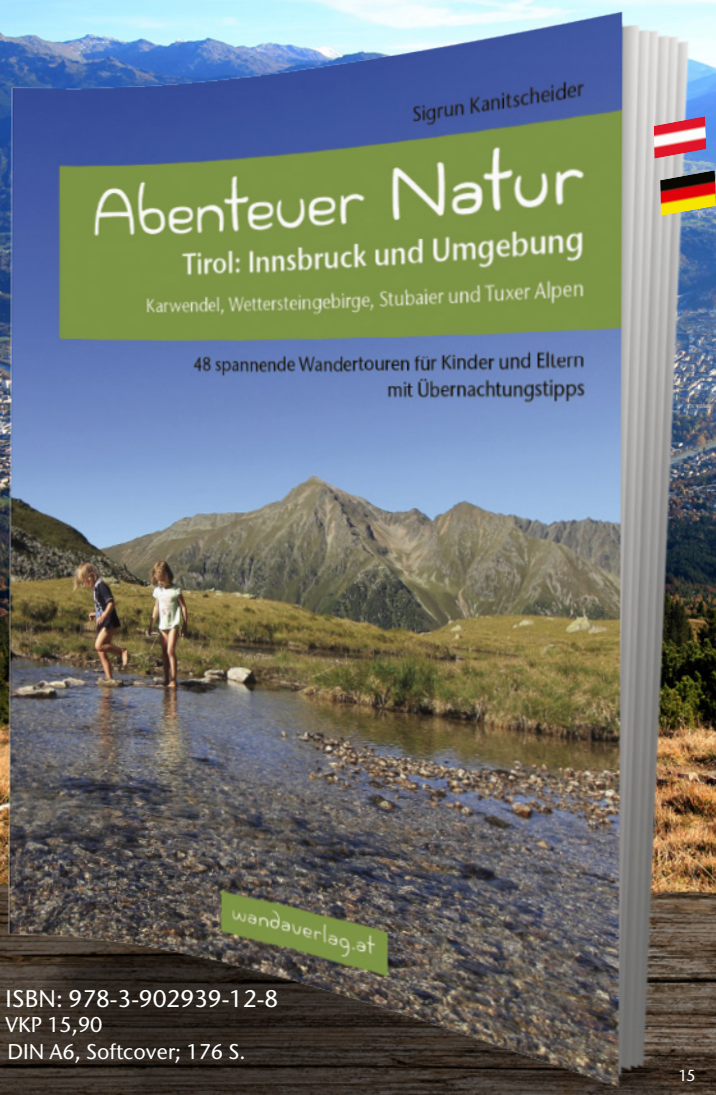
Gemütliche Wegerl, hochalpine Touren, glasklare Bergseen oder entlang von plätschernden Bächen - die Auswahl ist riesig und unvergleichlich vielfältig. Für jede Kondition und Laune ist etwas dabei. Egal ob du mit Kinderwagen oder mit Kindern und Jugendlichen unterwegs bist. Mit diesen Büchern ist gute Laune garantiert. Und Übernachtungstipps gibts obendrein.



Tirol mit Kindern entdecken!



ISBN: 978-3-9502908-5-1  
VKP 15,20  
DIN A6, Softcover; 184 S.



ISBN: 978-3-902939-12-8  
VKP 15,90  
DIN A6, Softcover; 176 S.



# Kinderwagen- & Tragetouren Tiroler Unterland

& Chiemgau

Karin Nederegger

Im Tiroler Unterland liegen berühmte Berge und Regionen wie der Wilde Kaiser, Kitzbühel, das Zillertal oder der wunderbare Achensee. Die Touren reichen von gemütlichen Almwanderungen mit beeindruckenden Bergpanoramen über leichte Gondeltouren bis hin zu schweißtreibenden Trainingstouren. Über 50 herrliche Touren laden ein, die abwechslungsreichen Wege mit oder ohne Kinderwagen zu erkunden.

Oafoch  
bärig!



## Wanderungen mit Baby und Kleinkindern

DIN A6, Softcover; 208 S., VKP € 15,90

Alle unsere Bücher haben farbige Karten und zahlreiche Fotos  
Konditionen und Blick ins Buch unter [www.wandaverlag.com](http://www.wandaverlag.com)



ISBN: 978-3-902939-09-8

## Kinderwagen- & Tragetouren oder Trage- & Kraxentouren München & Oberbayern

Die schönsten Wege in den Ammergauer Alpen, im Bayerischen Voralpenland, in den Chiemgauer Alpen und in Tirol für Gipfelstürmerinnen. Drei Mütter aus München haben ihre Lieblingstouren zusammengetragen.

Rund um München gibt es schöne und idyllische Flecken die sich bestens zum Kinderwagen-Wandern eignen. In diesem Buch findet ihr die schönsten für jedes Wetter und jede Jahreszeit.

Unterwegs mit Kraxe  
oder Tragetuch. Auf alle Fälle  
hoch hinauf!



ISBN: 978-3-9502908-6-8  
VKP 15,90  
DIN A6, Softcover; 208 S.



VKP 15,90  
ISBN: 978-3-902939-08-1  
DIN A6, Softcover; 176 S.

# Kinderwagen- & Tragetouren Fränkische Schweiz | Bamberg

Oberes Maintal

Hassberge

Steigerwald

Bernd Deschauer

NEUAUFLAGE

Familien- und Genussmenschen finden in diesem Buch abwechslungsreiche Erlebniswege, aussichtsreiche Burgenziele und gemütliche Gaststätten zum Seele baumeln lassen. Perfekt für Wanderungen mit den kleinen EntdeckerInnen. Egal, ob mit Kinderwagen, Trage oder Rad!

JUHU! Endlich gibt's  
hier Laufrad- und Radtouren  
für Kinder!



**Auch mit Familienradtouren!**

DIN A6, Softcover; 192 S.

Farbige Karten, zahlreiche Fotos  
Konditionen und Blick ins Buch unter [www.wandaverlag.com](http://www.wandaverlag.com)



Bernd Deschauer

## Kinderwagen- & Tragetouren Fränkische Schweiz | Bamberg

Oberes Maintal, Haßberge, Steigerwald

50 besonders lohnende  
Wege und Ausflugsziele  
mit 7 Familienradtouren  
vom Baby bis zum Schulkind

wandaverlag.com

ISBN: 978-3-902939-03-6

VKP 15,90



# Kinderwagen- & Tragetouren Bayerischer Wald

Landkreise Cham, Regen,  
Freyung-Grafenau, Passau,  
Deggendorf und Straubing-Bogen

Annalena Schmid

Schnell für eine Stunde hinaus oder einen erholsamen Tagesausflug in der Weite des Bayerischen Walds erleben? Zusammen mit ihren kleinen Söhnen hat die Autorin so gut wie jeden Winkel im Bayerischen Wald erkundet und die geeignetsten und schönsten Touren in diesem Buch beschrieben.

Tolle Genussstouren  
durch den wilden  
Wald!



DIN A6, Softcover; 192 S.

Farbige Karten, zahlreiche Fotos  
Konditionen und Blick ins Buch unter [www.wandaverlag.com](http://www.wandaverlag.com)



ISBN: 978-3-902939-15-9  
VKP 15,90

# Kinderwagen- & Tragetouren Schwäbische Alb

Westliche, Mittlere und Östliche Alb  
mit Bonustouren „Alb in Sicht“

Simone Haas und Sabine Volkert

Die Sonne blitzt beim Fenster herein und plötzlich entsteht der Wunsch nach einem Ausflug? Doch wohin auf die Schnelle?

Die 56 „Ready-to-go“ beinhalten kurze und lange Touren, Themenwege genauso wie Naturwege. Sie sind gespickt mit liebevollen Details und Angaben wie Planschstellen, Spielstationen, Gaststätten u.v.m.



## Die 56 schönsten Wege & Ziele

DIN A6, Softcover; 192 S.

Farbige Karten, zahlreiche Fotos  
Konditionen und Blick ins Buch unter [www.wandaverlag.com](http://www.wandaverlag.com)



ISBN: 978-3-902939-16-6  
VKP 15,90

# Kinderwagen- & Tragetouren Hamburg

Sonderteil: Lüneburger Heide

Miriam Heun

Grüne Wälder und bizarre Moore, hohe Sanddünen, violette Heidelandschaften, eine steife Brise auf dem Elbteich und anschließend frisch gepflückte Äpfel genießen.

Ob leichte Wanderwege und Ausflugsziele mit dem Kinderwagen oder lieber anspruchsvollere Touren mit Trage: Hier finden die ganze Familie Zeit und Genießen in der Natur.

Reisebloggerin Miriam Heun nimmt uns mit auf ihre Lieblingstouren in ihrer Heimatstadt.



## Die 50 schönsten Wege & Ziele

DIN A6, Softcover; 176 S.

Farbige Karten, zahlreiche Fotos  
Konditionen und Blick ins Buch unter [www.wandaverlag.com](http://www.wandaverlag.com)



ISBN: 978-3-902939-14-2  
VKP 15,90

## Kinderwagen- & Tragetouren rund um den Bodensee

Im Dreiländereck am Bodensee im Westallgäu und am westlichen Bodensee reicht die Landschaft von idyllischen Weingärten, versteckten Seen und breiten Seenpromenaden am Bodensee bis hin zu aussichtsreichen Höhenwegen.

Daneben findet ihr viele Kinderradstrecken, Spielplätze und spannende Themenwege.



Baden, radeln  
spielen am  
Bodensee!



ISBN: 978-3-9502908-8-2  
VKP 15,20  
DIN A6, Softcover; 208 S.



ISBN: 978-3-902939-04-3  
VKP 15,20  
DIN A6, Softcover; 208 S.

## 2 Röthelmoosalm (900 m)

TS-bei Ruhpolding/Reit i. Winkl



## LESEPROBE



Almen



Gemütliche Wanderung zu einer eigentlich großen, ebenen Wiese bzw. einem Hochmoor. Dort befinden sich zwei nette Almhütten. Der Weg ist breit und hat mäßige Steigungen, über weite Teile führt er entlang eines zum Spiel einladenden Bacherls mit Wurzeln, Inseln und Steinblöcken. Die Landschaft ist zu Beginn fast schluchtartig, daher kühler, später jedoch weitet sich das Tal beim Hochmoor. Und im Sommer kann man gegen Ende der Wanderung noch in den Weitsee hüpfen. Einziger Wermutstropfen: Es sind hier wirklich viele Mountainbikerinnen unterwegs.

Wetter:   

Anforderung: 

Dauer: 1 h

**Anforderung:** Leicht bis mittel; ca. 180 Hm; mittlere Steigungen; breiter Schotterweg.

**Dauer:** Eine Strecke: 1 h; 3,5 km.

**Wetter:** Schönes Wanderwetter.

Wanderwert für (Geschwister-) Kinder:

2–3 Jahre: Gut geeignet mit Kinderwagen oder Trage. Sehr zum Spiel einladendes Bacherl entlang der ersten zwei Drittel.

4–6 Jahre: S.o.

Kinderfahrrad: Jein. Grundsätzlich ist das eine klassische Mountainbikestrecke, jedoch für kleinere Kinder doch eher zu steil. Je nach Können aber möglich.

**Navi:** D-83324 Ruhpolding (oder Reit i. Winkl), Weitsee

**Anfahrt:** Autobahn Richtung München, Ausfahrt Siegsdorf – Richtung Ruhpolding. An Ruhpolding vorbei Richtung Reit i. Winkl. Vorbei am Lösensee/Mittersee (schauen je nach Wasserstand eher wie Moorlacken aus), darauf befindet sich auf der linken Seite der Weitsee. Nun nach einem unscheinbaren Schotterweg rechts Ausschau halten (Beschildert: Röthelmoosalm). Zur Wandersaison reiht sich hier ein Auto nach dem anderen. Anmerkung: Weitere Aufstiegsmöglichkeit (ca. ¼ h) von Urschlau: von Ruhpolding Richtung Freizeitpark/Märchenpark – Brand – Urschlau.

**Bus/Bahn:** Bus 9506, Hst. Weitsee.

**Ausgangspunkt:** Abzweigung Schotterweg, Röthelmoosalm.

**Infos/Gaststätten:** \*Langerbauer-Alm, eigene Käse- und Buttererzeugung, Pony auf der Weide, Tel. +49-8663-309458, [www.langerbauer-alm.de](http://www.langerbauer-alm.de). \*Dandl Alm, sehr sonnige Lage, Tel. +49-8663-5723, [www.dandl-hof.de](http://www.dandl-hof.de). Beide Almen haben je nach Witterung zw. Ende Mai und Mitte Okt. geöffnet.

\*TVB, [www.ruhpolding.de](http://www.ruhpolding.de), Tel. +49-8663-8806-0.

### Wegbeschreibung:

Vom AP dem breiten Weg entlang des Baches folgen. Nach ca. ½–¾ Stunde bei einer markanten Wegkreuzung links halten und einige Minuten weiter befindet sich auf einer kleinen Lichtung mit Kapelle ein perfekter Rastplatz. Ab hier geht's dann fast eben über das Hochmoor zu den Almen. Links die Röthelmoosalm, rechts die Dandlalm.



